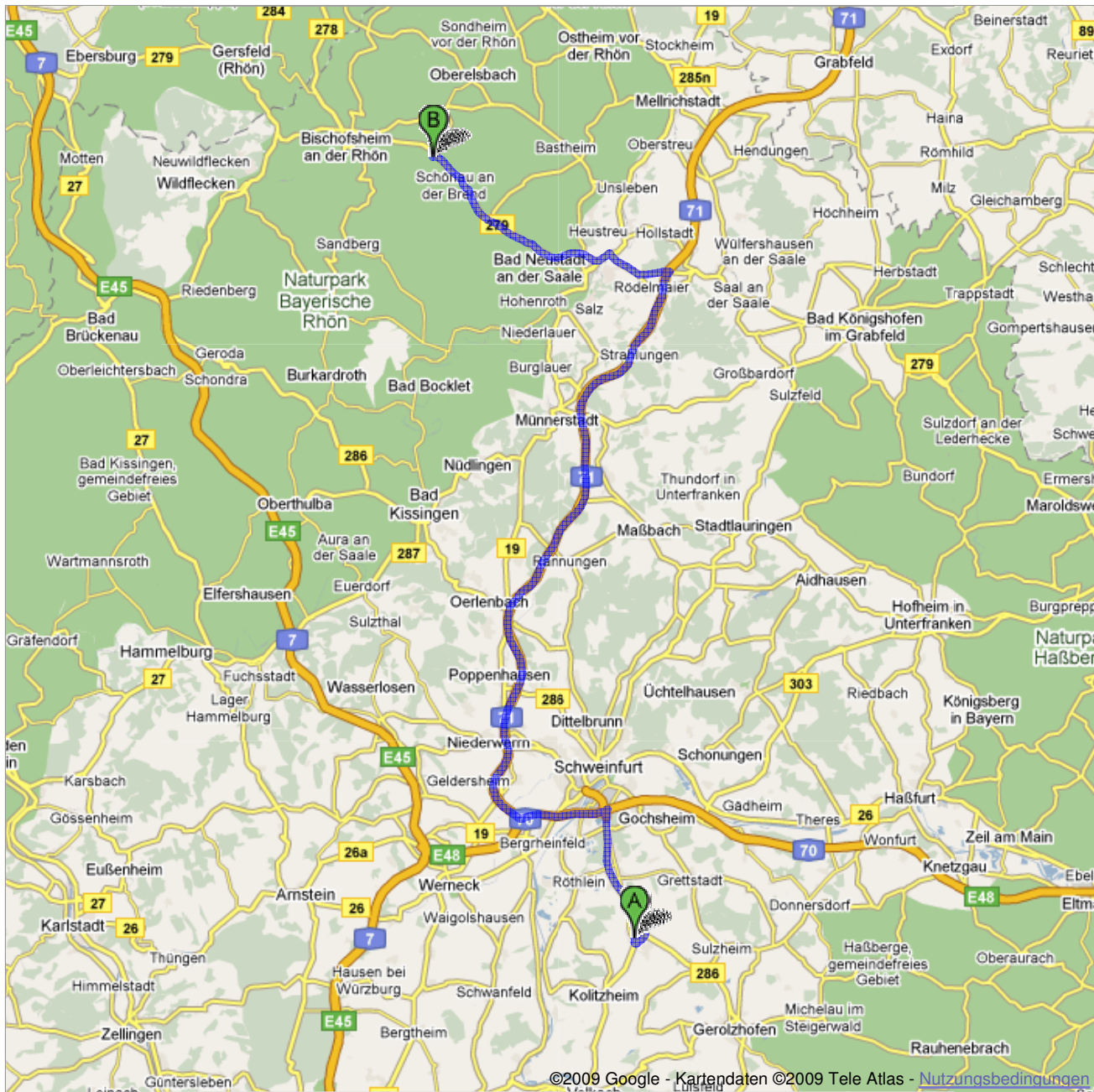

















**Route nach Brückenstraße, 97653
Bischofsheim an der Rhön**
74,6 km – ca. 50 Minuten

SV Schönau-Wegfurt:
Geisfurstarena, Brückenstraße 20, 97653 Wegfurt



 Cuspinianstraße 1, 97509 Kolitzheim

	1. Ost auf Cuspinianstraße Richtung Hauptstraße/St2271	45 m weiter gesamt 45 m
	2. 1. rechts auf Hauptstraße/St2271 nehmen Weiter auf St2271 Den Kreisverkehr passieren Ca. 2 Minuten	0,4 km weiter gesamt 0,4 km
	3. Links abbiegen Ca. 2 Minuten	0,6 km weiter gesamt 1,0 km
	4. Die Auffahrt auf B286 nehmen Ca. 7 Minuten	9,0 km weiter gesamt 10,0 km
	5. Bei Ausfahrt A70 Richtung Kassel/Würzburg/SW-Hafen-West/Erfurt fahren Ca. 3 Minuten	5,6 km weiter gesamt 15,6 km
	6. Bei Ausfahrt 4-Dreieck Werntal in A71 Richtung Erfurt/Bad Kissingen/Bad Neustadt einfädeln Ca. 20 Minuten	40,0 km weiter gesamt 55,6 km
	7. Bei Ausfahrt 25-Bad Neustadt a.d.Saale auf B279 in Richtung Bad Neustadt/Saal/Bad Königshofen/Bischofsheim fahren	0,3 km weiter gesamt 55,9 km
	8. Bei B279 links abbiegen (Schilder nach Bad Neustadt/B279/Bischofsheim) Ca. 3 Minuten	4,1 km weiter gesamt 60,0 km
	9. Die Auffahrt nach B19/B279 nehmen	0,3 km weiter gesamt 60,3 km
	10. Rechts halten bei B19/B279	0,7 km weiter gesamt 61,1 km
	11. Rechts halten bei B279 (Schilder nach Fulda/B279/Kassel/Bischofsheim a.d.Rhön/A7) Ca. 10 Minuten	13,3 km weiter gesamt 74,3 km
	12. Bei Brückenstraße links abbiegen Ca. 1 Minute.	0,2 km weiter gesamt 74,5 km
	13. 3. links nehmen, um auf Brückenstraße zu bleiben	32 m weiter gesamt 74,6 km

 Brückenstraße, 97653 Bischofsheim an der Rhön

Diese Wegbeschreibung dient nur zu Planungszwecken. Es ist möglich, dass die Verkehrsverhältnisse aufgrund von Baustellen, Verkehr, Wetter oder anderen Ereignissen von den in der Karte dargestellten Suchergebnissen abweichen können. Sie sollten daher Ihre Route entsprechend planen. Sie müssen alle Zeichen oder Hinweise bezüglich Ihrer Route beachten.